



Itinéraire vers Hôpital Archet

Route St Antoine Ginestière, 06200 Nice - 04 92 03 55 55

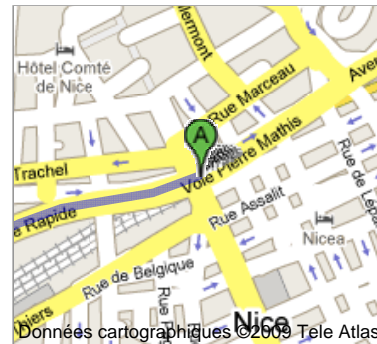
5,3 km – environ 8 minutes

A PARTIR DU CENTRE VILLE

(Avenue Jean Médecin, Avenue, Malausséna, Gare SNCF)

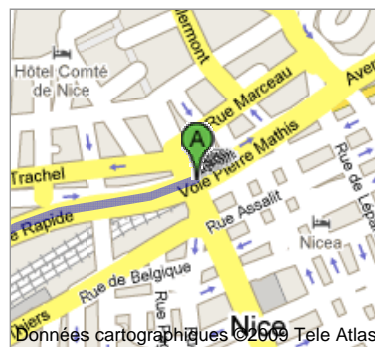


Voie Pierre Mathis



1. Prendre la direction **sud-ouest** sur **Voie Pierre Mathis**

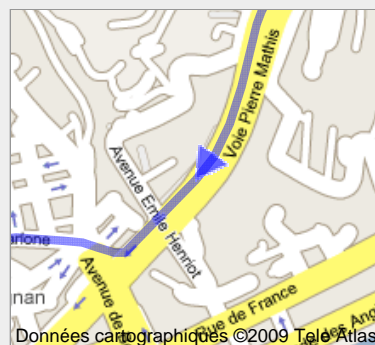
Environ 2 minutes



parcourez 2,0 km
2,0 km au total



2. Prendre la sortie en direction de **Boulevard Carlone**

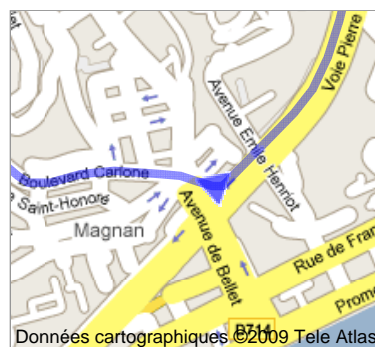


parcourez 0,3 km
2,3 km au total



3. Tourner à **droite** sur **Boulevard Carlone**

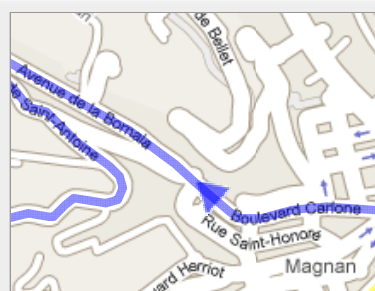
Environ 1 minute



parcourez 0,5 km
2,8 km au total

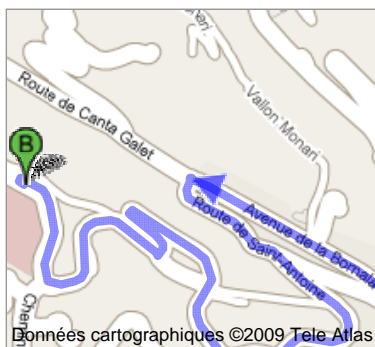
4. Continuer sur **Avenue de la Bornala**

Environ 1 minute



parcourez 0,6 km
3,3 km au total

5. Au rond-point, prendre la **2e** sortie sur **Route de Saint-Antoine**
 Environ 1 minute



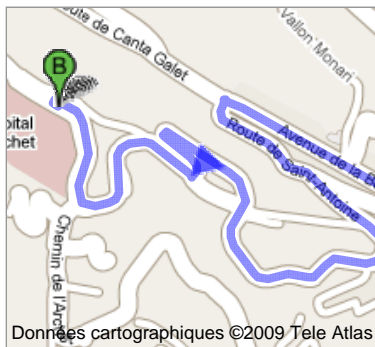
parcourez 0,3 km
 3,6 km au total

6. Tourner légèrement à **droite** pour continuer sur **Route de Saint-Antoine**
 Environ 1 minute



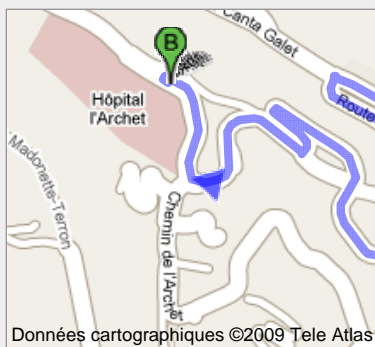
parcourez 1,0 km
 4,6 km au total

7. Tourner à **droite** pour rester sur **Route de Saint-Antoine**
 Environ 1 minute



parcourez 0,4 km
 5,0 km au total

8. Tourner à **droite** pour rester sur **Route de Saint-Antoine**



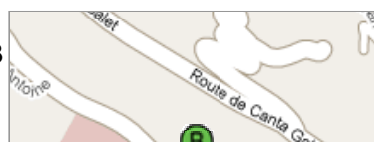
parcourez 0,2 km
 5,2 km au total

9. Faire **demi-tour**
 Votre destination se trouvera sur la droite



parcourez 19 m
 5,3 km au total

Hôpital Archet
 Route St Antoine Ginestière, 06200 Nice - 04 92 03 55 55



Cet itinéraire est fourni à titre indicatif. Il est possible que vous deviez suivre un itinéraire différent de celui indiqué en raison de travaux, de bouchons, des conditions météorologiques, de déviations ou d'autres perturbations. Veuillez en tenir compte lors de la préparation de votre trajet. Veuillez en outre à respecter le code la route et toutes les signalisations sur votre trajet.

Données cartographiques ©2009 Tele Atlas